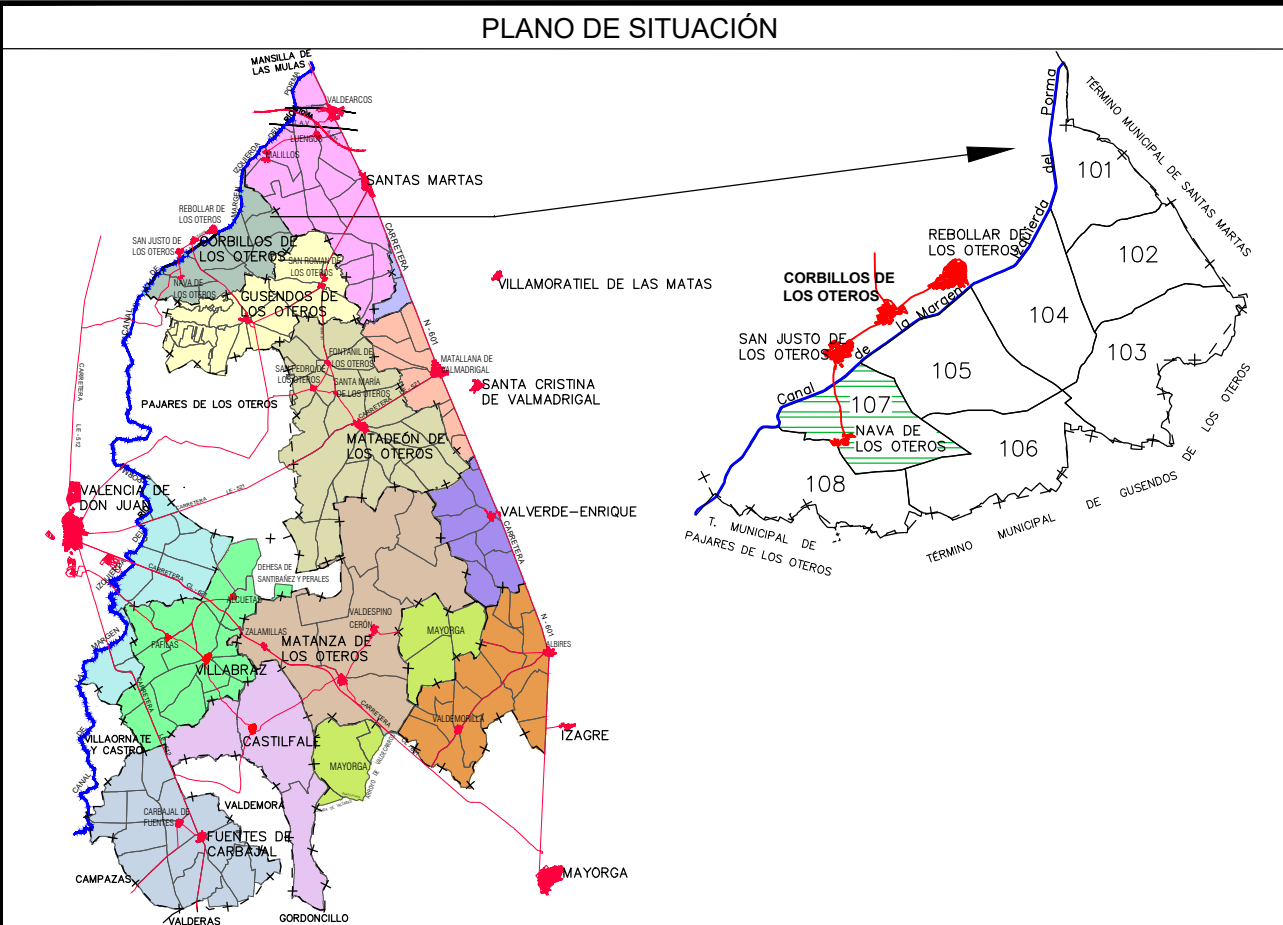




Gama de Colores y Trama de las diferentes Clases de Suelo

Clase	Clase
PRIMERA <i>I</i>	CUARTA <i>IV</i>
SEGUNDA <i>II</i>	QUINTA <i>V</i>
TERCERA <i>III</i>	ERIAL <i>E_r</i>
CLASE CULTIVO ARBOLADO	
EXCLUIDO	



 Junta de Castilla y León Consejería de Agricultura, Ganadería y Desarrollo Rural Viceconsejería de Desarrollo Rural Dirección General de Desarrollo Rural		ZONA DE CONCENTRACIÓN PARCELARIA LOS OTEROS (LEÓN - VALLADOLID)	
FASE : BASES DEFINITIVAS			
TÉRMINO MUNICIPAL: CORBILLOS DE LOS OTEROS		POLÍGONO Nº: 107	
PROVINCIA: LEÓN		PLANO Nº 11	
ESCALA: 1 : 2.000		FECHA: SEPTIEMBRE - 2020	
EL INGENIERO AGRÓNOMO:	LA INGENIERO AGRÓNOMO:	Vº. BP. JEFE DE ÁREA DE ESTRUCTURAS AGRIARAS:	
D. DANIEL SANTOS VEGA	Dña. Mª CARMEN LOZANO LOZANO		
EL INGENIERO TÉCNICO AGRÍCOLA:	LA INGENIERO TÉCNICO AGRÍCOLA:		
D. ALFREDO PASCUAL ANDRÉS	Dña. ANA FERNÁNDEZ GARCÍA	D. FRANCISCO J. FERNÁNDEZ GONZÁLEZ	
<i>DILIGENCIA:</i> para hacer constar que el presente plano corresponde a las Bases Definitivas de Concentración Parcelaria Los Oteros (León - Valladolid) aprobadas por la Dirección General de Desarrollo Rural por Resolución de de de 2020			
1ººº EL PRESIDENTE DE LA COMISIÓN LOCAL		LA SECRETARÍA DE LA COMISIÓN LOCAL	
Fdo.:		Fdo.:	

LEYENDA

	Carretera
	Ferrocarril
	Camino
	Canal
	Arroyos
	Desagües
	Oleoducto
	Tendido de Teléfono
	Tendido Eléctrico
	Edificaciones
	Límite de Provincia
	Límite de Término Municipal
	Límite de Anejo

